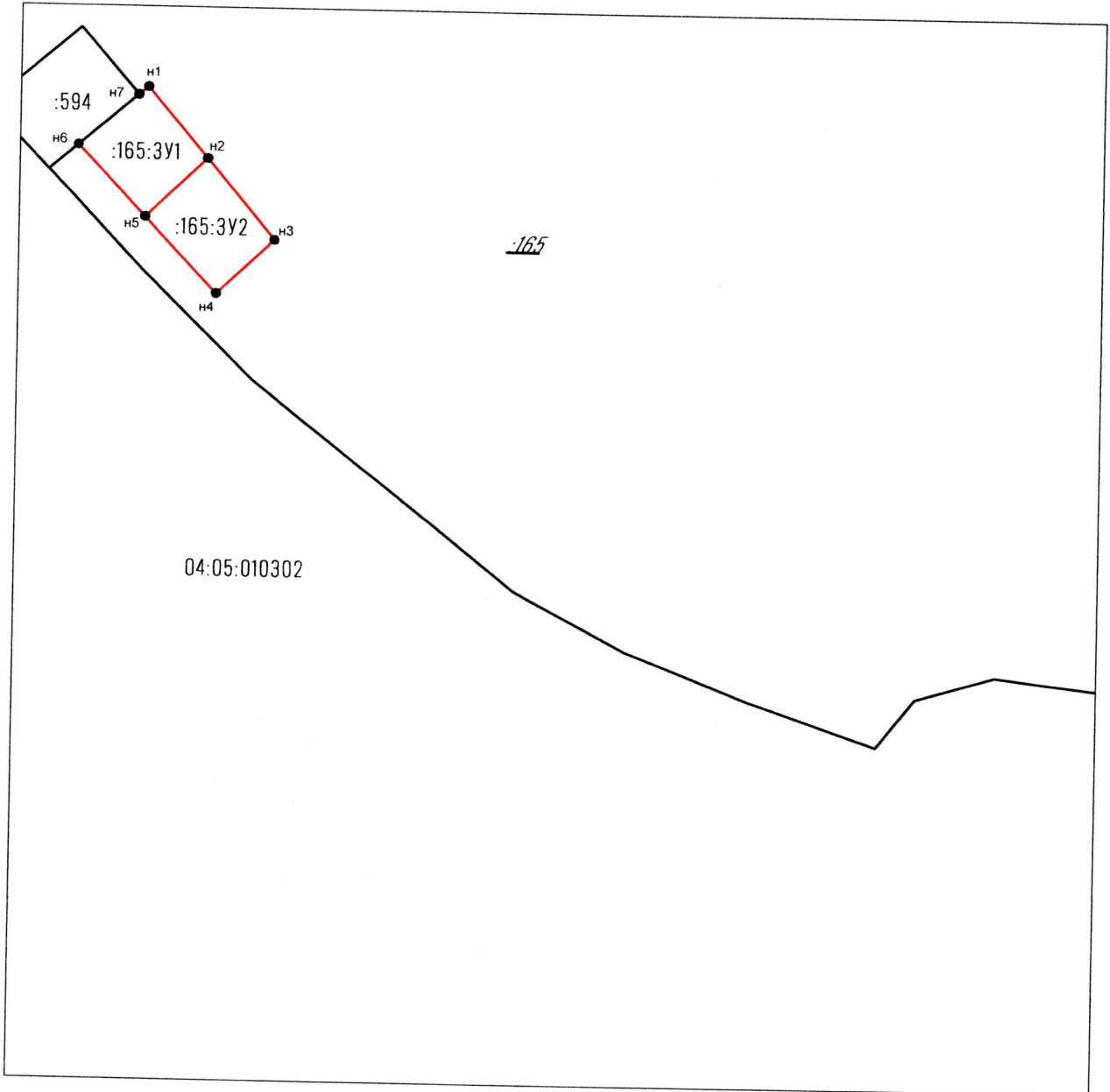


Схема расположения земельного участка





Условные номера образуемых земельных участков :165:3У1, :165:3У2

Площади земельных участков :165:3У1 - 1200 м², :165:3У2 - 1231 м²



Масштаб 1:2500

Условные обозначения:

-  - вновь образованная часть границы, сведения о которой достаточны для определения ее местоположения
-  - существующая часть границы, имеющиеся в ГКН сведения о которой достаточны для определения ее местоположения
-  - граница квартала
-  **1** - характерная точка границы, сведения о которой позволяют однозначно определить ее положение на местности
- 04:05:010302** - обозначение кадастрового квартала
- :165:3У1** - обозначение образуемого земельного участка