

**Анкета опроса
жителей муниципального образования
«Чеповское сельское поселение»**

Местная администрация МО «Чеповское сельское поселение» приступила к разработке комплексной программы социально-экономического развития на период до 2015 года.

Одним из этапов разработки программы является изучение мнения населения о том, каким оно хотело бы видеть наш город (район, поселение)? Каковы, по-вашему, должны быть основные стратегические цели, к которым должны стремиться власть, бизнес-структуры и население муниципального образования?

Отметьте, пожалуйста, выбранные Вами варианты ответов.
1. Отметьте любым знаком ответ на вопрос - на Ваш взгляд, нужна ли для Вашего города, района, поселения программа социально-экономического развития?
Да Нет

2. Оцените по пятибалльной системе остроту проблемы для Вашего муниципального образования?

Благоустройство города	
Занятость населения	
Слабое развитие инфраструктуры	
Состояние жилищного фонда	
Обеспеченность социальными услугами	

Доступность транспортного сообщения с районным центром и другими муниципальными образованиями	
Недостаток мест отдыха	
Высокий уровень преступности	
Другие проблемы	

3. Как Вы считаете, на решение каких проблем необходимо сосредоточить усилия в первую очередь? Назовите пять основных проблем, расположив их по значимости

- 1 _____
- 2 _____
- 3 _____
- 4 _____
- 5 _____

4. Что, по Вашему мнению, мешает устойчивому развитию экономики и социальной сферы в муниципальном образовании?

5. Какие стратегические цели и задачи, стоящие перед Вашим муниципальным образованием, Вы готовы поддержать личными ресурсами: материальными, финансовыми, трудовыми, интеллектуальными (ненужное зачеркнуть), другое

В заключение несколько традиционных вопросов:

А. Ваш пол Женский Мужской

Б. Ваш возраст

20-29 лет	
30-39 лет	
40-49 лет	
50-59 лет	
60 и более лет	

В. Сколько лет Вы живете в муниципальном образовании?

Г. Образование

неполное среднее	
полное среднее	
среднее специальное	
высшее	

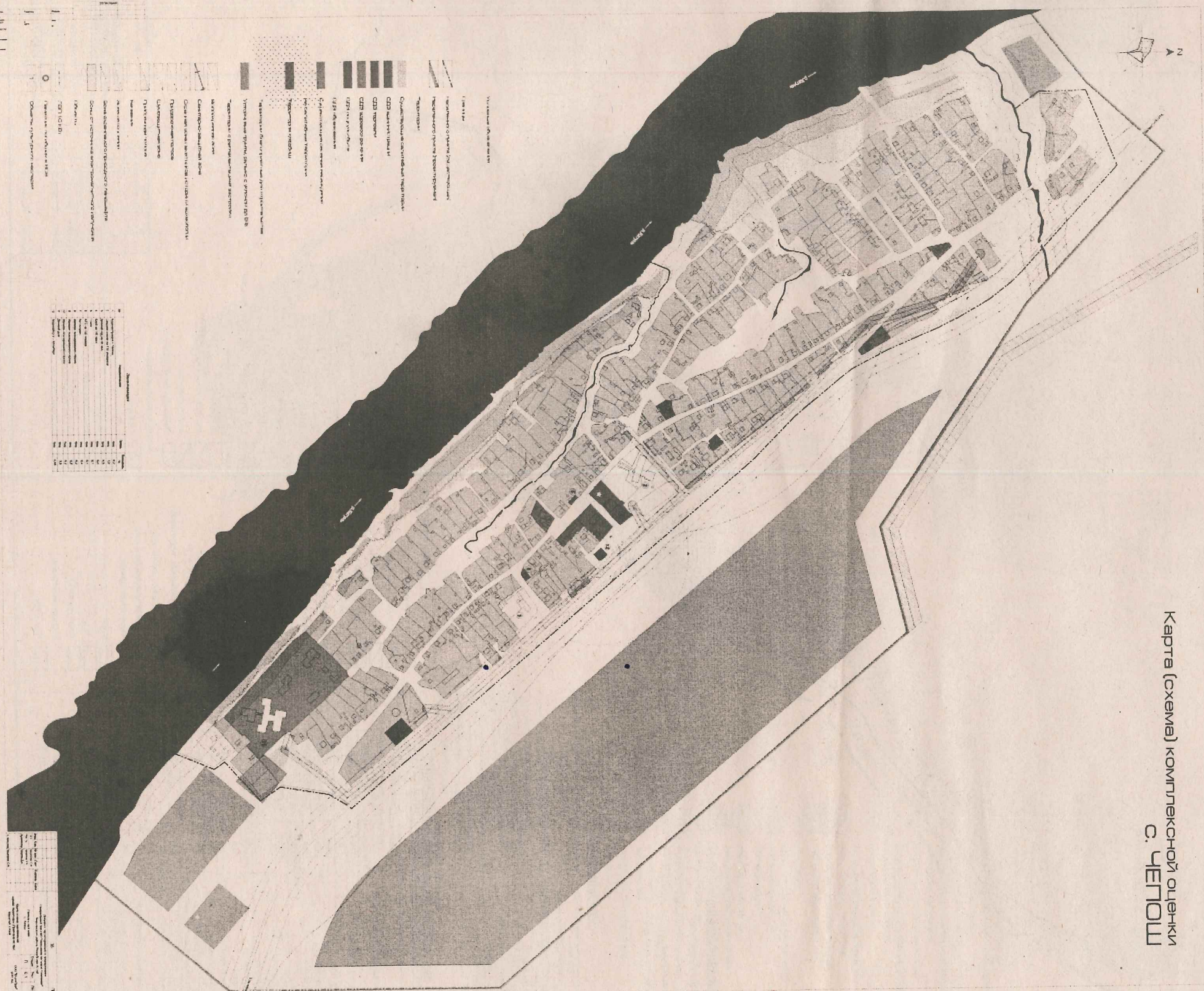
Д. Сфера занятости

государственная служба	
муниципальная власть	
бизнес, предпринимательство	
общественные организации	
наука, образование, здравоохранение, культура	
СМИ	
Другое	

Просим заполнить данную анкету и предоставить ее в администрацию Чеповского сельского поселения.

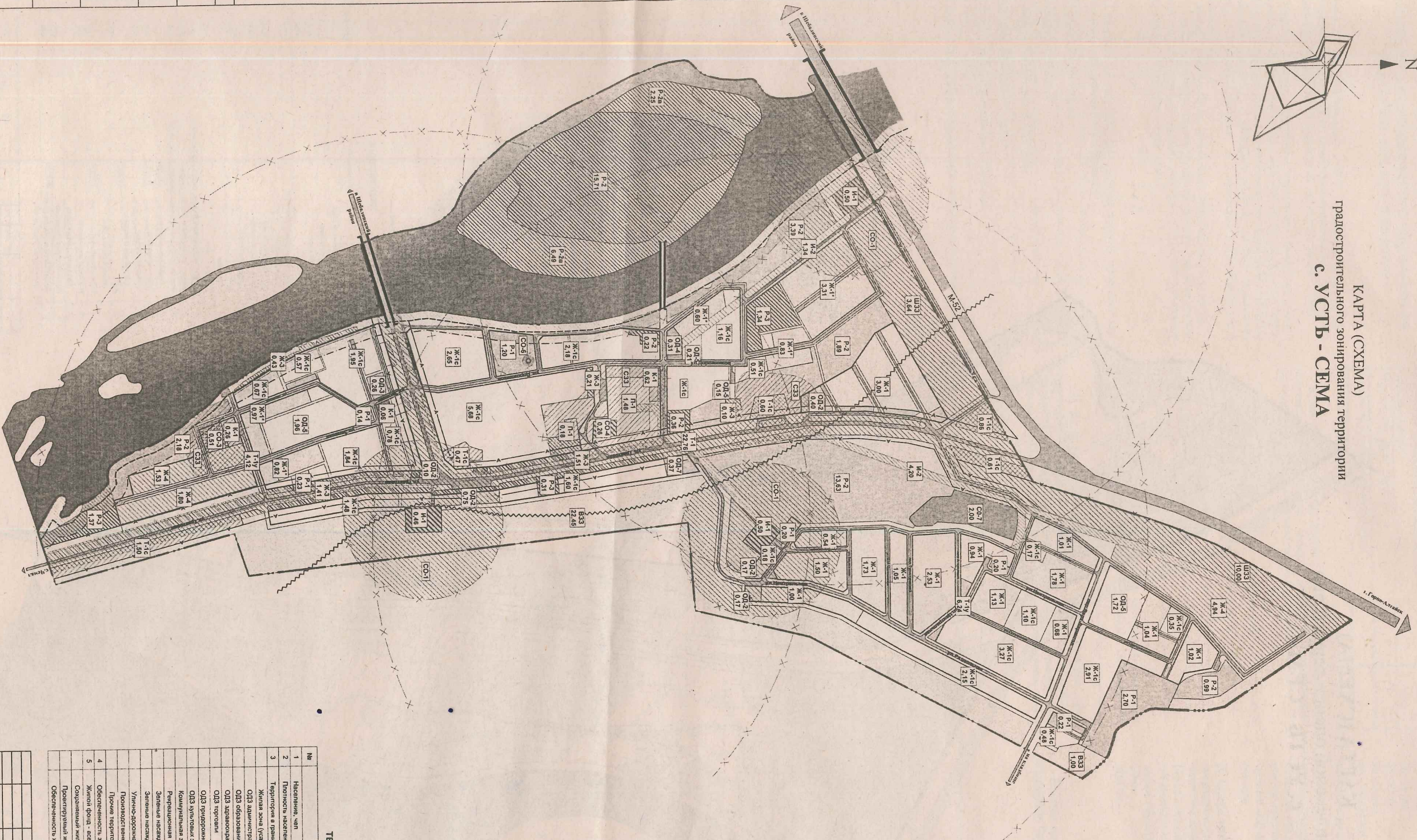
Спасибо!

Карта (схема) комплексной оценки с. ЧЕПОВШ



- 1. Вид застройки
- 2. Вид застройки
- 3. Вид застройки
- 4. Вид застройки
- 5. Вид застройки
- 6. Вид застройки
- 7. Вид застройки
- 8. Вид застройки
- 9. Вид застройки
- 10. Вид застройки
- 11. Вид застройки
- 12. Вид застройки
- 13. Вид застройки
- 14. Вид застройки
- 15. Вид застройки
- 16. Вид застройки
- 17. Вид застройки
- 18. Вид застройки
- 19. Вид застройки
- 20. Вид застройки
- 21. Вид застройки
- 22. Вид застройки
- 23. Вид застройки
- 24. Вид застройки
- 25. Вид застройки
- 26. Вид застройки
- 27. Вид застройки
- 28. Вид застройки
- 29. Вид застройки
- 30. Вид застройки
- 31. Вид застройки
- 32. Вид застройки
- 33. Вид застройки
- 34. Вид застройки
- 35. Вид застройки
- 36. Вид застройки
- 37. Вид застройки
- 38. Вид застройки
- 39. Вид застройки
- 40. Вид застройки
- 41. Вид застройки
- 42. Вид застройки
- 43. Вид застройки
- 44. Вид застройки
- 45. Вид застройки
- 46. Вид застройки
- 47. Вид застройки
- 48. Вид застройки
- 49. Вид застройки
- 50. Вид застройки

КАРТА (СХЕМА)
градостроительного зонирования территории
с. УСТЬ - СЕМА



- Границы:**
МО Чувашский район
населенного пункта
- Жилые зоны:**
Ж-1с - усадебная зона (существовавшая)
Ж-1* - усадебная зона (1 очередь строительства)
Ж-1 - усадебная зона (на расчетный срок)
Ж-2 - усадебная зона (до аквирисации)
Ж-3 - усадебная зона (на перспективу)
Ж-4
- Общественно-деловые зоны:**
ОП-1 - торговля, социальная
ОП-2 - культура
ОП-3 - здравоохранение
ОП-4 - образование
ОП-5 - образование
ОП-6 - культурно-спортивные
ОП-7 - производственные зоны:
промышленные объекты V класса вредности (СЗЗ 50 м)
коммунальные объекты (объекты без СЗЗ)
- Зоны инженерной инфраструктуры:**
И-1 - водозаборных сооружений
И-2 - объектов энергоснабжения и связи
- Зоны транспортной инфраструктуры:**
Т-1 - придорожный сервис
Т-1с - автостоянка (III категория)
- Природно-рекреационные зоны:**
П-1 - парки, бульвары, набережные
П-2 - рекреационно-ландшафтная зона
П-3 - зона отдыха (базы, ДНТ)
П-4 - зона парка
- Зоны специального назначения:**
СО-1 - резервные объекты
СО-2 - ЗСО водозабора
СО-3 - заповедное государство
СО-4 - зона охраны памятников истории
СО-5 - объект недопользования
СО-6 - санитарно-защитная
СО-7 - возросшая зона
СО-8 - шумозащитная
- Охраняемые:**
ОЗ-1 - водозащитная
ОЗ-2 - прибрежная защитная полоса
ОЗ-3 - бечевник
ОЗ-4 - придорожная полоса

ТЕХНИКО-ЭКОНОМИЧЕСКИЕ ПОКАЗАТЕЛИ

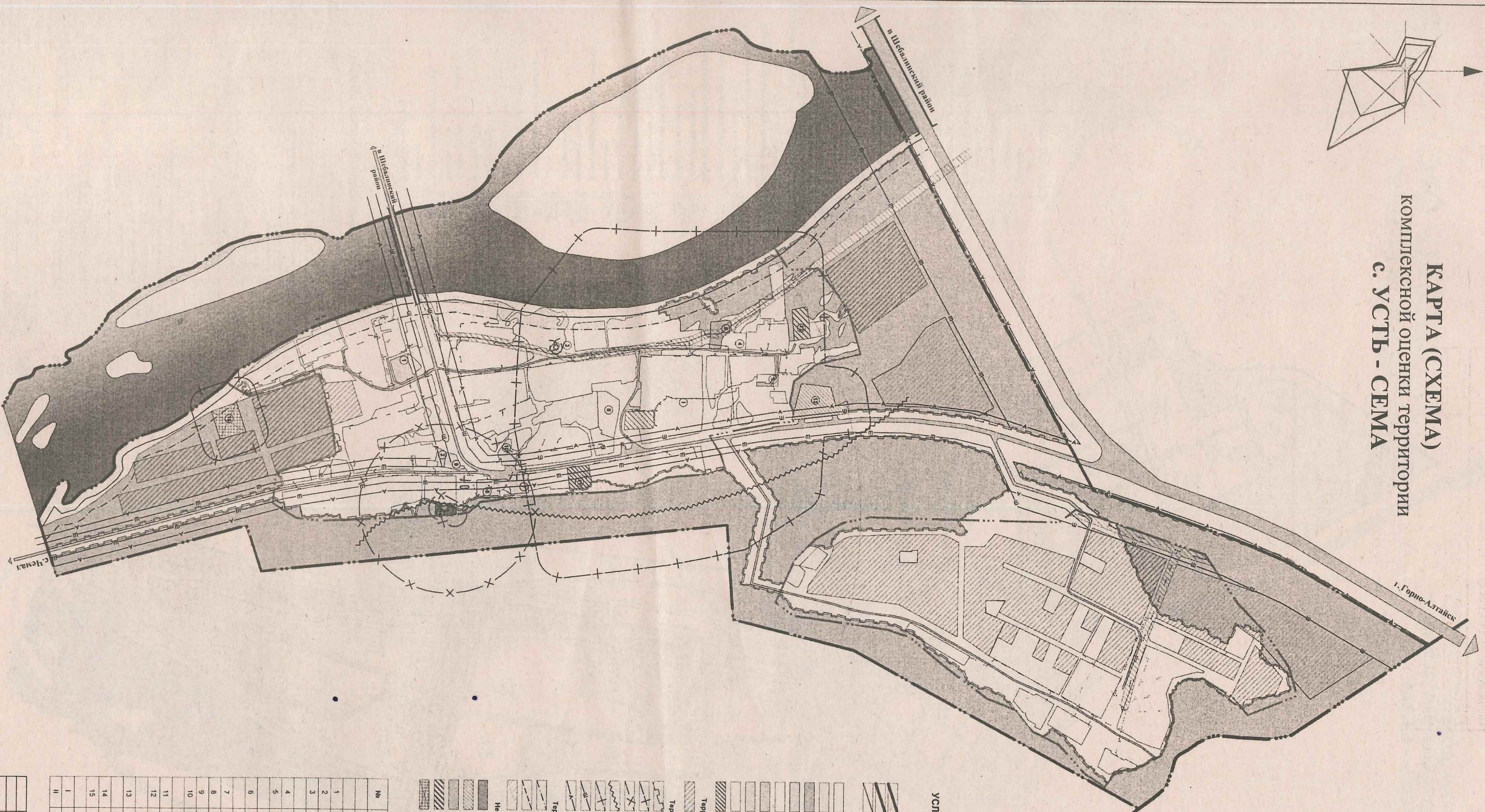
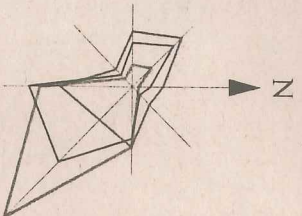
№	Наименование	Исходный		1-я очередь		Решенный
		2008 год	600	600	1100	
1	Население, чел.	427	4	5	5	5
2	Плотность застройки, чел/га	107,8	138,3	234,0	1100	
3	Территория в границах населенного пункта, га	34,1	40,7	60,2		
	ОДЗ административная	0,4	4,2	4,2	0,3	0,3
	ОДЗ образования	0,3	0,3	0,3	0,3	0,3
	ОДЗ здравоохранения	0,8	1,0	1,6		
	ОДЗ торговли	0,8	2,1	3,8		
	ОДЗ придорожного сервиса	0,7	1,3	2,5		
	ОДЗ культурных зданий	0,6	17,1	40,0		
	Культурная зона	16,9	26,0	53,5		
	Земельные участки общего пользования	3,4	3,4	15,0		
	Земельные участки, специализированные	13,8	18,7	36,5		
	Улично-дорожная сеть	3,5	1,7	1,7		
	Производственная зона	22	56,1	46,4		
	Прочие территории	7,8	12,9	40,1		
4	Обеспеченность, жилищными наделами, м ² /чел.	7,8	7,8	7,5		
5	Жилый фонд - всего, тыс. кв. м	5,1	5,1	32,6		
	Проектируемый жилой фонд, тыс. кв. м	19,3	21,5	36,5		
	Обеспеченность жилищно фонда, м ² /чел.					

№ п/п	Имя, И.Ф.О.	Подпись	Дата	Взамен и.ф.о. №
1	Мухомов О.В.			
2	Мухомов О.В.			
3	Мухомов О.В.			
4	Мухомов О.В.			
5	Мухомов О.В.			

35	ГП
Документ территориального планирования	
Генеральный план МО Чувашский район «Образование Чувашского района»	
Генеральный план	Страницы
С.Усть-Сема	Листы
П	7,2
Листов	
КАРТА (СХЕМА)	ООО «Бадри Групп»
градостроительное зонирование территории (применение МП) «Дорожные работы»	

Имя, И.Ф.О.	Подпись	Дата	Взамен и.ф.о. №

КАРТА (СХЕМА)
Комплексной оценки территории
с. УСТЬ - СЕМА



УСЛОВНЫЕ ОБОЗНАЧЕНИЯ

- Границы:**
 - Челябинского района
 - населенного пункта (проспектная)
 - населенного пункта (фактическая)
- Территории:**
 - олимпийские территории (существующие)
 - административные
 - торговые
 - защитно-охранительные
 - облавы
 - улицы/дворы
 - ГПО
 - зеленые насаждения
 - рекреационная зона
- Территории биологически под застроеной:**
 - устойчивые грунты, рельеф до 20%
- Территории с ограниченными застройкой:**
 - зона охраняемого природного ландшафта
 - санитарно-защитная зона
 - зона охраны памятника истории
 - водоохранная зона
 - ЗОО 1,2, зона водообора
 - умошадитная зона
 - природоохранная защитная полоса
- Территории не подлежащие застройке:**
 - прибрежная защитная полоса
 - бечевание
 - коридор ЛЭП
- Не олимпийские территории:**
 - коммунальные объекты
 - придорожный объект
 - производственная зона
 - зона специализации
 - любительское строительство

ЭКСПЛИКАЦИЯ

№	Наименование	Примечание	Площадь, кв. м
1	Общественно-деловая зона:		
1	Административная:	0,3	0,3
2	Клуб на 100 мест	0,1	0,1
3	Почта	0,1	0,1
3	Пансионат, постройки в годы ВОВ	-	-
4	Образование:		
4	Детский сад на 20 мест	0,2	0,2
5	Школа на 40 учащихся	0,2	0,2
6	Здоровоохранная:		
6	ФАП	0,3	0,3
7	Торговые:		
7	Кафе на 15 мест	0,5	0,5
8	Магазин товаров повседневного спроса на 2 рай. места	0,2	0,2
9	Магазин мебели 200 кв. торговая площадь	0,1	0,1
10	Магазин товаров повседневного спроса на 2 рай. места	0,1	0,1
11	Рекреационная зона:		
11	Туринженерная база	0,3	0,3
12	Туринженерная база	0,3	0,3
13	Придорожного сервиса:		
13	АЗС	0,8	0,8
14	Коммунальная зона:		
14	Водоотбор во и/или	0,3	0,3
15	Кладбище захоронение	0,3	0,3
15	Промышленности зона:		
1	КЖБН (III класса вредности)	3,0	3,0
II	СМД ТМ IV класса вредности	0,5	0,5

СОГЛАСОВАНО		
Имя и подп.	Подпись и дата	Взаим. ив. №

Драж 500 экземпляров. Распространяется бесплатно.
Периодичность издания 1 раз в два месяца.

Учредитель: Администрация
МО «Чеповское сельское поселение»
Редактор: Прадел Д.И.
Тел.: 8(38841)29445

Адрес: 649231, Республика Алтай, Чемальский район,
с. Чеповш, ул. Кучуяк, 56.
Электронная почта chepovsh@mail.ru

Исполнитель:	Морозов О.Ф.	Лист	82
Проверенный:	Морозов Р.С.	Лист	82
Инженер:	Колосов И.В.	Лист	82
Исполнитель:	Морозов О.Ф.	Лист	82

35 ЛТ

Директор территориального управления
Генеральный план
с. Усть-Сема
Издательство: «Алтай-Сибирь»
Компьютерная обработка: «Алтай-Сибирь»
ООО «Бадри Групп»